

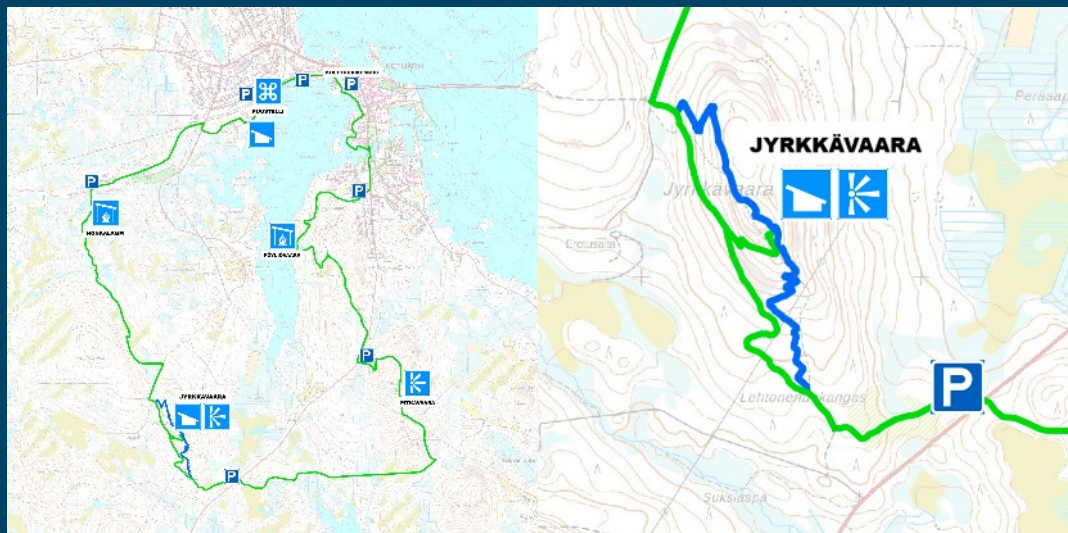


KEMIJÄRVI

LAPLAND

*Onnen-
tunne*

Pöyliöjärven ulkoilureitin maastotutkimusten tarkennus

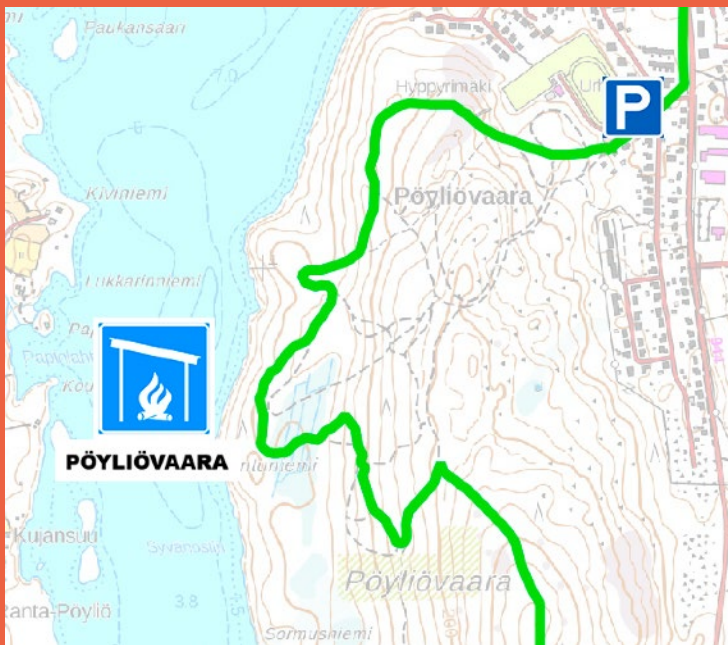


KUVAUS

Pöylijärven ulkoilureitin esisuunnittelun ja maastotutkimuksen on suorittanut Allegra Nordics Oy. Kemijärven kaupunki on tehnyt tarkentavia ja täydentäviä maastotutkimuksia omana työnään, koska reitin linjaus on osin muuttunut Allegra Nordics Oy:n tekemän maastotutkimuksen jälkeen. Maastotutkimuksen tarkennus on tehty loppukesästä 2024.



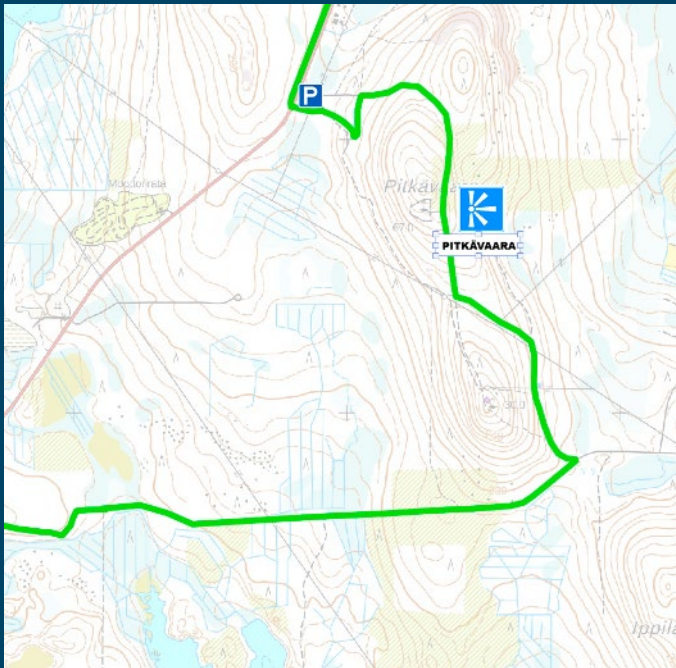
Pöyliövaara



Pöyliövaarassa reitti kulkee monipuolisen talousmetsikön keskellä. Reitti on pääosin hiihtoladun pohjaa ja olemassa olevaa ulkoilureittiä. Uusi linjaus vie reitin Pöyliöjärven tulipaikan kautta Pitkävaaraan. Tulipaikalta Pitkävaaran suuntaan lähdetessä on jyrkkä mäki, jonka kohdalle rakennetaan uutta reittiä noin 160 metriä turvallisuuden parantamiseksi.

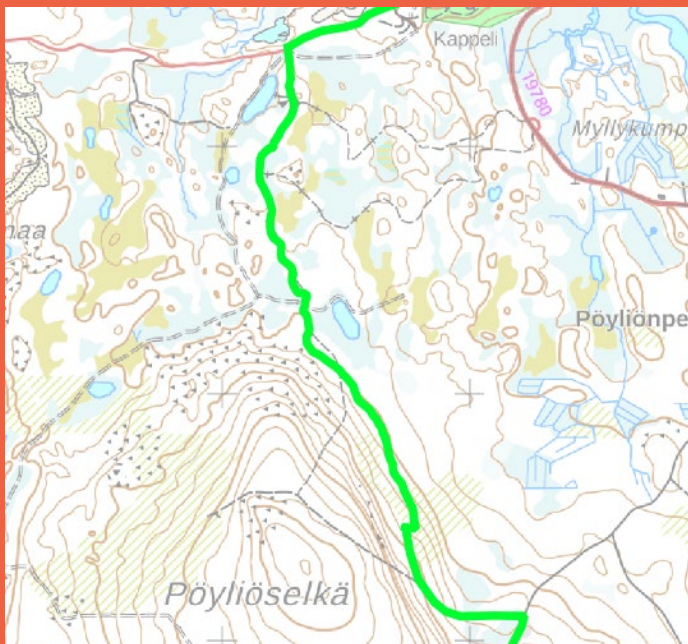
Aiemmassa maastotutkimuksessa oli metsäpolku Pöyliövaarasta moottoriradalle. Tätä polkua ei uudessa linjauksessa käytetä.

Pitkävaara



Pitkävaarassa uusi reittilinjaus menee alikulun jälkeen hiihtoladun pohjaa, johon yhdistyy pysäköintipaikalta lähtevä osa. Reitti linjataan olemassa olevia polkuja seurailleen Pitkävaarantielle. Pöyliövaaran suuntaan tultaessa linjauksella pyritään ohjaamaan pyöräilijät pois Pitkävaarantieltä, jotta he käyttävät Luusuantien alikulkukäytävää tien ylityksen sijasta.

Pöyliöselkä



Pöyliöselässä reitti on pääasiassa uutta rakennettavaa reittiä. Maasto on kangasmailla kivistä, jonka vuoksi rakentaminen on paikoin haastavaa. Pöyliöselän ja Honkalammen välillä on muutama pehmeä soistunut kaistale. Niiden vuoksi maa-ainesten tuonti reitille on toteutettava talvella maan ollessa jäässä. Soistuneihin paikkoihin on rakennettava pitkospuut.

Reitti yhdistyy 350 metrin matkalta suosittuun Kemijärven Metsäpolkuun.



Vaikuttavat kohteet



Hietaniemen uimaranta on reitin ja Kemijärven yksi upeimmista paikoista, joista avautuu näkymät Pöyliönjärvelle. Pitkä hiekkaranta, uimalaituri, pukukopit, beach volley –kenttä ja rantabulevardin penkit muodostavat maailmanluokan käyntikohteen kesämatkailijoille. Uimarannalla on erinomaiset palvelut ja kesällä retkeilijän on helppo virkistäytyä pulahtamalla viileään veteen. Maisemakahvio tarjoaa myös virvokkeita kulkijalle.

Vaikuttavat kohteet



Monimuotoiset metsät

Pöyliöjärven ulkoilureitin varrella voit tutustua monenikäisiin metsiin, joita on hyödynnetty puun kasvatuksessa vuosisatojen ajan. Reitillä ei ole vanhoja metsiä, mutta komeita varttuneita talousmetsäkohteita on runsaasti. Reitin varrella on monenlaisia esimerkkejä metsätalouden luonnonhoidosta. Säästöpuuryhmiä, lahopuita, suojavyöhykkeitä, jne. Taimikot ja nuoret metsät muodostavat yhdessä varttuneiden metsien kanssa monimuotoisen mosaiikin.



Onnen-
tunne

Juri Laurila

Reitin merkitys Kemijärvelle

Pöyliöjärven ulkoilureitti ja Jyrkkävaaran MTB –polut muodostavat Kemijärvelle kaivatun lähiliikuntareitin. Reitti palvelee paikallisia, seudulla vierailevia ja matkailijoita. Kemijärven kaupunki on linjannut strategiseksi tavoitteeksi muodostaa reittimatkailusta uuden kesämatkailun kärjen, joka saa reitistä potkua. Reitti on myös Kemijärven osallistavan suunnittelun ylivoimainen voittaja. Reittiä on odotettu jo yli vuosikymmenen ajan rakennettavaksi.

Reitti hyödyttää kaikkia Kemijärven keskustan matkailu- ja muita yrityksiä lisäämällä liiketoimintamahdollisuuksia ja asiakasmäärää. Reitin varrella on viisi matkailuyritystä ja lisäksi muut keskustan matkailuyritykset sijaitsevat vain satojen metrien säteellä reitiltä. Kaikki keskustan palvelut ovat reitin läheisyydessä.

