













-  Natura2000 - SAC
-  Koskiensuojelualueet:  
MUU120046 Kemijoen ja Tenniöjoen Yhtymäkohdan yläp.vesistö
-  Pohjavesialueen raja
-  Arvokkaat kallioalueet
-  Arvokkaat moreenimuodostumat
-  Arvokkaat tuuli- ja rantakerrostumat
-  Serpentiinikalliot ja kivikot
-  Luonnonsuojelu- ja erämaa-alueet:  
Valtion maiden suojelualueet
-  Luonnonsuojeluohjelma-alueet:  
Lehtojensuojeluohjelma
-  Vanhojen metsien suojeluohjelma
-  Valtion muut suojelualueet  
Lehtojen suojeluohjelman inventointialueet

Pohjakartta © MML Maastokartta 100 000 02/2026 (CC BY 4.0)

K.OSA/KYLÄ <b>Savukoski</b>	KORTTELITILA <b>Valtionmaa III</b>	TONTTI/N:O <b>742-893-12-1</b>
PIIRUSTUSLAJI	VIRANOMAISEN MERKINTÖJÄ	
RAKENNUSTOIMENPIDE <b>Maa-aineksen otto</b>	KOORDINAATTI- JA KORKEUSJÄRJESTELMÄ <b>ETRS-TM35, N2000</b>	
TILAAJA JA TYÖN NIMI <b>METSÄHALLITUS Nunnerovaaran kallio-alue 98830 Martti-Ruuvaaja</b>	PIIRUSTUKSEN SISÄLTÖ JA MITTAKAAVA <b>Maa-aineksen ottosuunnitelma  Suojelualueet Yleiskartta 1:100 000</b>	
		
Ympäristö Vartiokatu 32, FI-96200 Rovaniemi      www.mitta.fi		
SUUN. [Redacted]	PVM JA PIIRTÄJÄ <b>27.2.2026 PM</b>	SUUNNITTELUALA, TYÖN N:O JA PIIRUSTUKSEN N:O
TARK.	HV.	MUUTOS.

