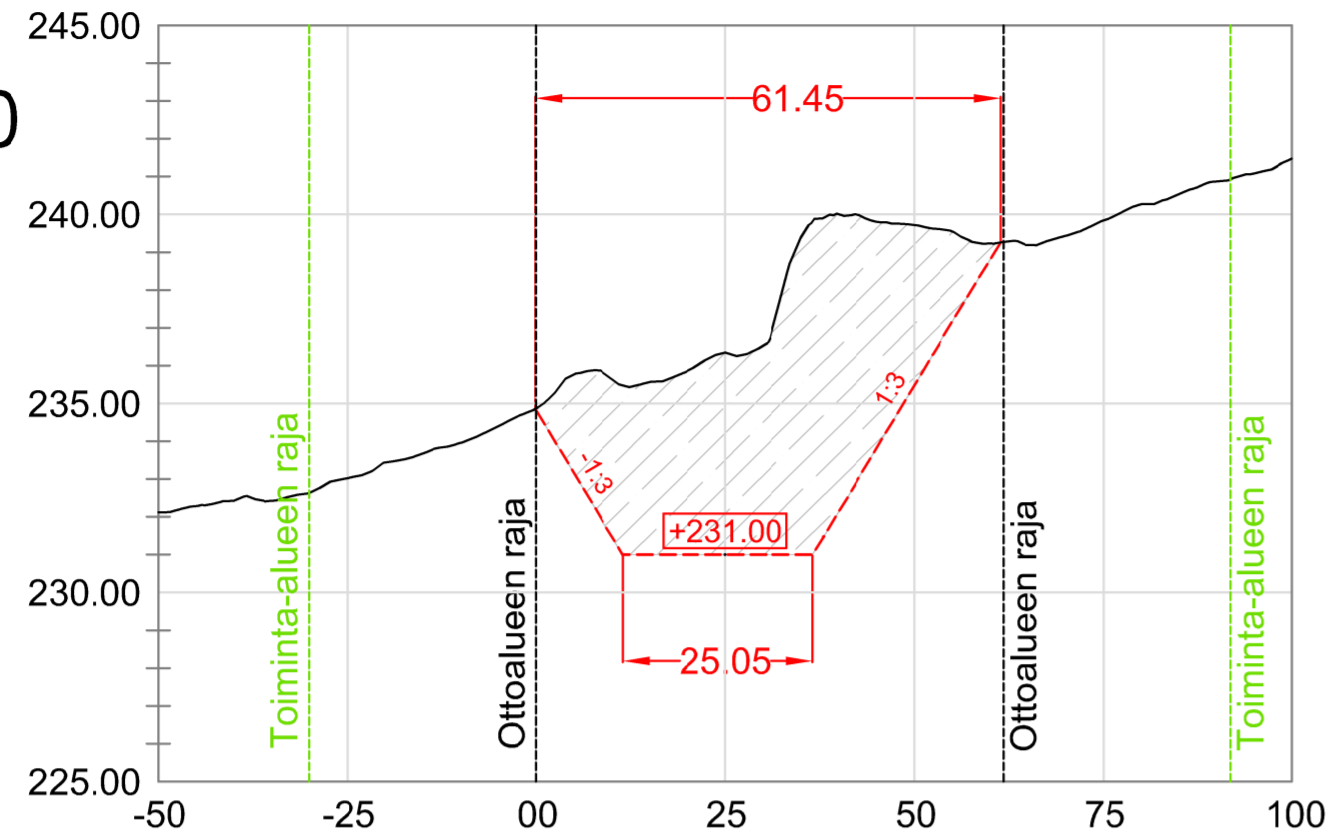
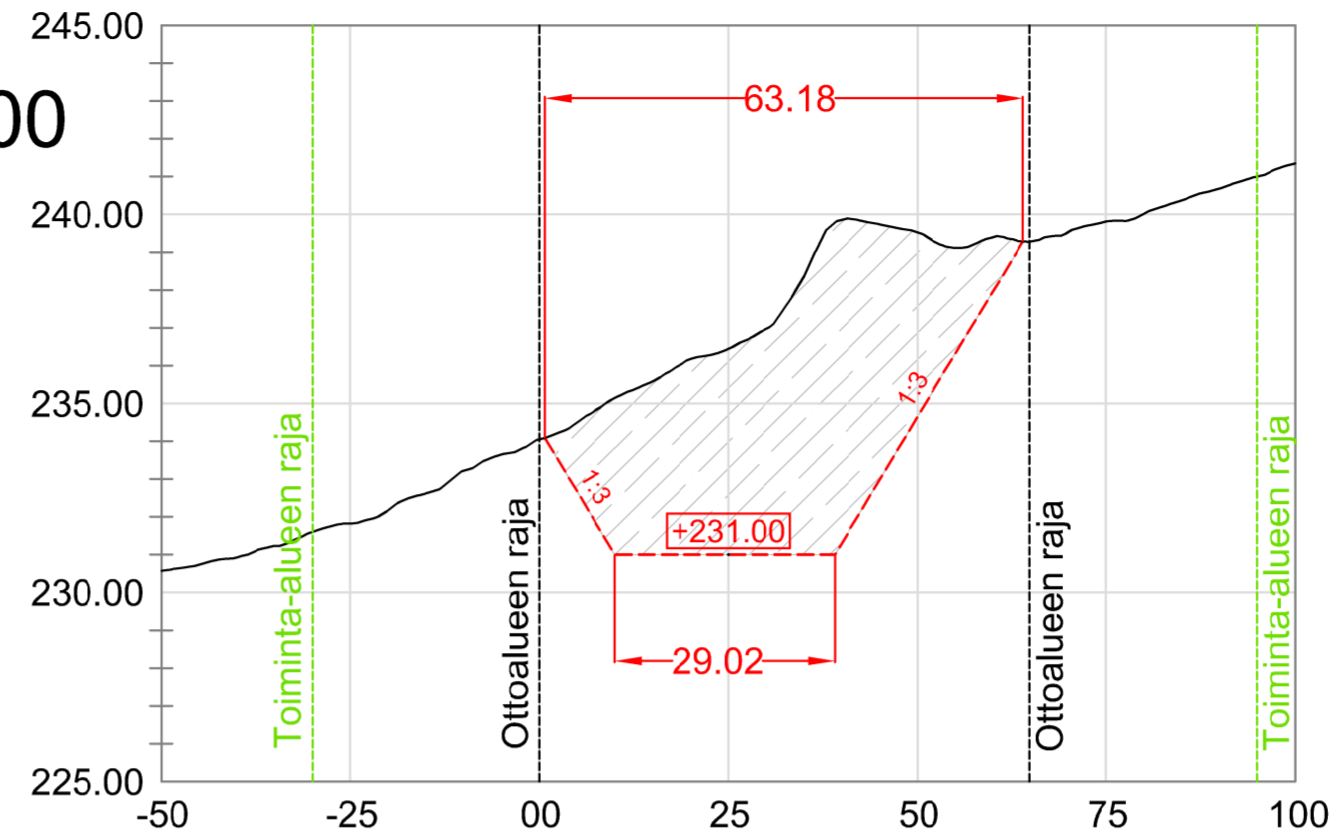


PL_50



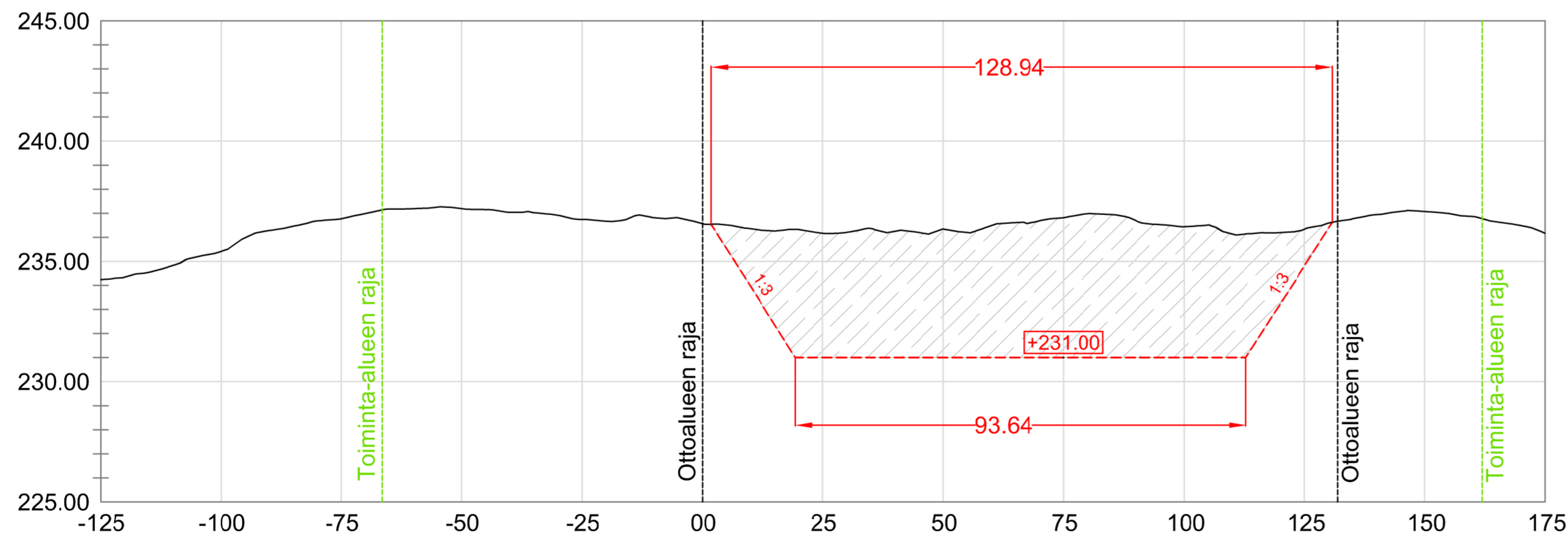
Maanpinta Surface level	232.12	232.29	232.43	232.42	232.63	233.02	233.44	233.68	233.96	234.40	234.87	235.77	235.66	235.56	231.00	235.86	236.34	236.53	239.38	240.00	239.81	239.72	239.56	239.23	239.19	239.43	239.84	240.27	240.54	240.87	241.09	241.47	
Suunniteltu Layout											234.83	233.17	231.50	231.00	231.00	231.00	231.00	231.00	231.00	232.14	233.81	235.47	237.14	238.80									

PL_100



Maanpinta Surface level	230.57	230.73	230.93	231.23	231.60	231.83	232.17	232.62	233.22	233.65	234.05	234.50	235.15	235.59	236.17	236.44	236.96	236.36	239.86	239.73	239.52	239.12	239.40	239.29	239.54	239.81	240.02	240.38	240.69	241.01	241.35		
Suunniteltu Layout												232.67	231.01	231.00	231.00	231.00	231.00	231.00	231.32	232.98	239.73	234.65	236.31	237.98									

Pituusleikkaus



Maanpinta Surface level	234.23	234.34	234.55	234.82	235.19	235.41	235.98	236.28	236.46	236.68	236.77	236.99	237.18	237.19	237.26	237.20	237.15	237.04	237.02	236.92	236.74	236.67	236.82	236.81	236.81	236.56	236.52	236.35	236.26	236.26	236.32	236.17	236.21	236.36	236.25	236.25	236.20	236.34	236.20	236.49	236.61	236.68	236.82	236.98	236.95	236.69	236.53	236.44	236.51	236.14	236.17	236.20	236.33	236.60	236.77	236.94	237.08	237.07	236.99	236.86	236.64	236.49	236.17																				
Suunniteltu Layout																												235.55	233.95	232.36	231.00	236.32	231.00	236.17	231.00	236.21	231.00	236.36	236.25	236.25	231.00	236.20	236.34	231.00	236.20	231.00	236.49	231.00	236.61	231.00	236.68	231.00	236.82	231.00	236.98	231.00	236.95	231.00	236.69	231.00	236.53	231.00	236.44	231.00	236.51	231.00	236.14	231.66	236.17	233.23	236.20	234.80	236.33	236.60	236.77	236.94	237.08	237.07	236.99	236.86	236.64	236.49	236.17

Pohjakartta © MML Peruskartta, kiinteistöt ja 2m korkeusmalli 02/2026 (CC BY 4.0)

K.O.SAKYLA Savukoski	KORTTELITILA Valtionmaa III	TONTTI-N:o 742-893-12-1
PIIRUSTUSLAJI	VIRANOMAISEN MERKINTÖJÄ	
RAKENNUSOIMENPIDE Maa-aineksen otto	KOORDINAATTI- JA KORKEUSJÄRJESTELMÄ ETRS-TM35, N2000	
TILAAJA JA TYÖN NIMI	PIIRUSTUKSEN SISÄLTÖ JA MITTAKAAVA	
METSÄHALLITUS Nunnerovaaran kallio-alue 98830 Martti-Ruuvuoja	Maa-aineksen ottosuunnitelma	
	Poikki- ja pituusleikkaukset 1:1000/200	
MITTA Ympäristö Vartiokatu 32, FI-96200 Rovaniemi www.mitta.fi		
SUUN: TARK:	PVM JA PIIRTEJÄ 27.2.2026 PM	SUUNNITTELUALA, TYÖN N:o JA PIIRUSTUKSEN N:o. MUIUTUS.