






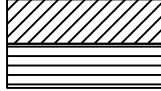




-  Natura2000 - SAC
-  Koskiensuojelualueet:
MUU120046 Kemijoen ja Tenniöjoen Yhtymäkohdan yläp.vesistö
-  Pohjavesialueen raja
-  Arvokkaat kalliioalueet
-  Arvokkaat moreenimuodostumat
-  Arvokkaat tuuli- ja rantakerrostumat
-  Arvokkaat kivikot
-  Luonnonsuojelu- ja erämaa-alueet:
Yksityiset suojelualueet
Valtion maiden suojelualueet
-  Valtion muut suojelualueet
Valtakunnallisesti arvokkaat maisema-alueet (VAMA)

Pohjakartta © MML Maastokartta 100 000i 03/2026 (CC BY 4.0)

K.OSA/KYLÄ Savukoski	KORTTELI/TILA VALTIONMAA IV	TONTTI/N:O 742-893-13-1
PIIRUSTUSLAJI	VIRANOMAISEN MERKINTÖJÄ	
RAKENNUSTOIMENPIDE Maa-aineksen otto	KOORDINAATTI- JA KORKEUSJÄRJESTELMÄ ETRS-TM35, N2000	
TILAAJA JA TYÖN NIMI METSÄHALLITUS Rova-Kattomaan kallio-alue 2026 98850 Kuosku	PIIRUSTUKSEN SISÄLTÖ JA MITTAKAAVA Maa-aineksen ottosuunnitelma	
		Yleiskartta 1:100 000
www.mitta.fi		
SUUN. 	PVM JA PIIRITÄJÄ 29.4.2026 PM	SUUNNITTELUALA, TYÖN N:O JA PIIRUSTUKSEN N:O
TARK.	HYV.	MUUTOS.