







- Koskiensuojelualueet:
 MUU120046 Kemijoen ja Tenniöjoen Yhtymäkohdan yläp.vesistö
-  Pohjavesialueen raja
-  Arvokkaat kallioalueet
-  Valtion muut suojelualueet
-  Arkeologiset kohteet (MUSEOVIRASTO):
 1. 1000040278 Rova-kotamaa 3, etäisyys 1.2 km

KAO120213 Pyhäkuru,
 etäisyys 3.4 km

Maa-aineksen ottoalue

12742154
 Pyhäkuru,
 etäisyys 2.4 km

Pohjakartta © MML Maastokartta 50 000i 03/2026 (CC BY 4.0)

K.OSA/KYLÄ Savukoski	KORTTELI/TILA VALTIONMAA IV	TONTTI/N.O 742-893-13-1
PIIRUSTUSLAJI	VIRANOMAISEN MERKINTÖJÄ	
RAKENNUSTOIMENPIDE Maa-aineksen otto	KOORDINAATTI- JA KORKEUSJÄRJESTELMÄ ETRS-TM35, N2000	
TILAAJA JA TYÖN NIMI METSÄHALLITUS Rova-Kattomaan kallio-alue 2026 98850 Kuosku	PIIRUSTUKSEN SISÄLTÖ JA MITTAKAAVA Maa-aineksen ottosuunnitelma Lähimmäst suojelualueet Kartta 1:50 000	
		
SUUN. 	PVM JA PIIRITÄJÄ 29.4.2026 PM	SUUNNITTELUALA, TYÖN N.O JA PIIRUSTUKSEN N.O. MUUTOS.
TARK.	HYV.	

