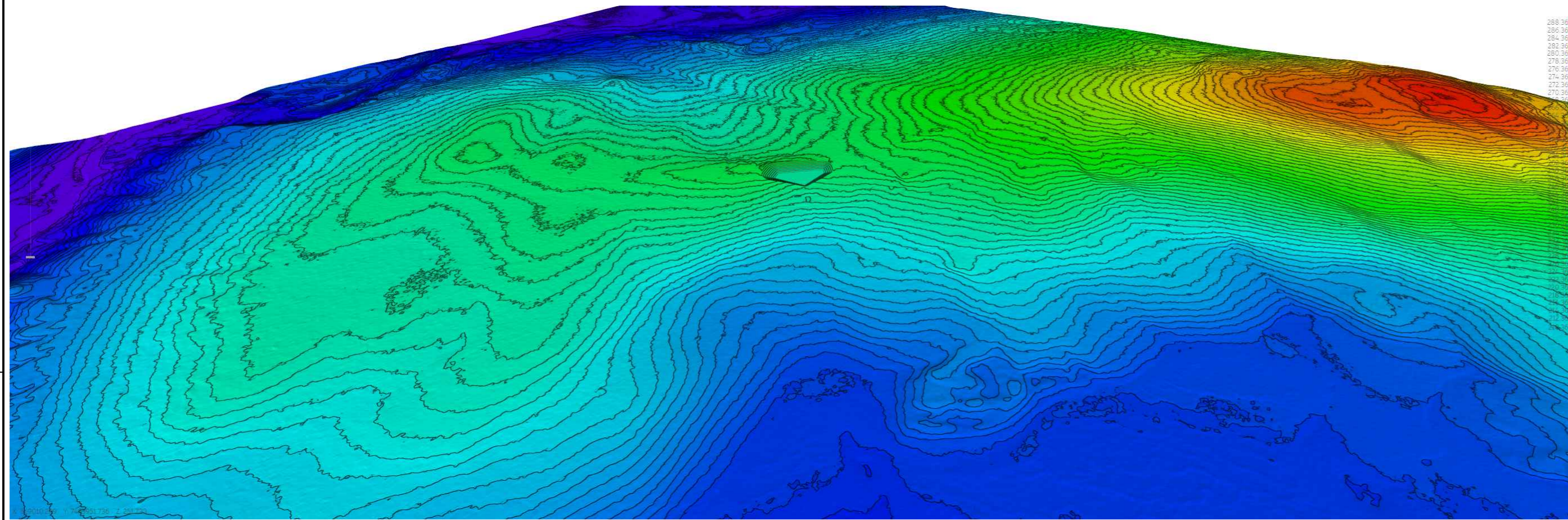
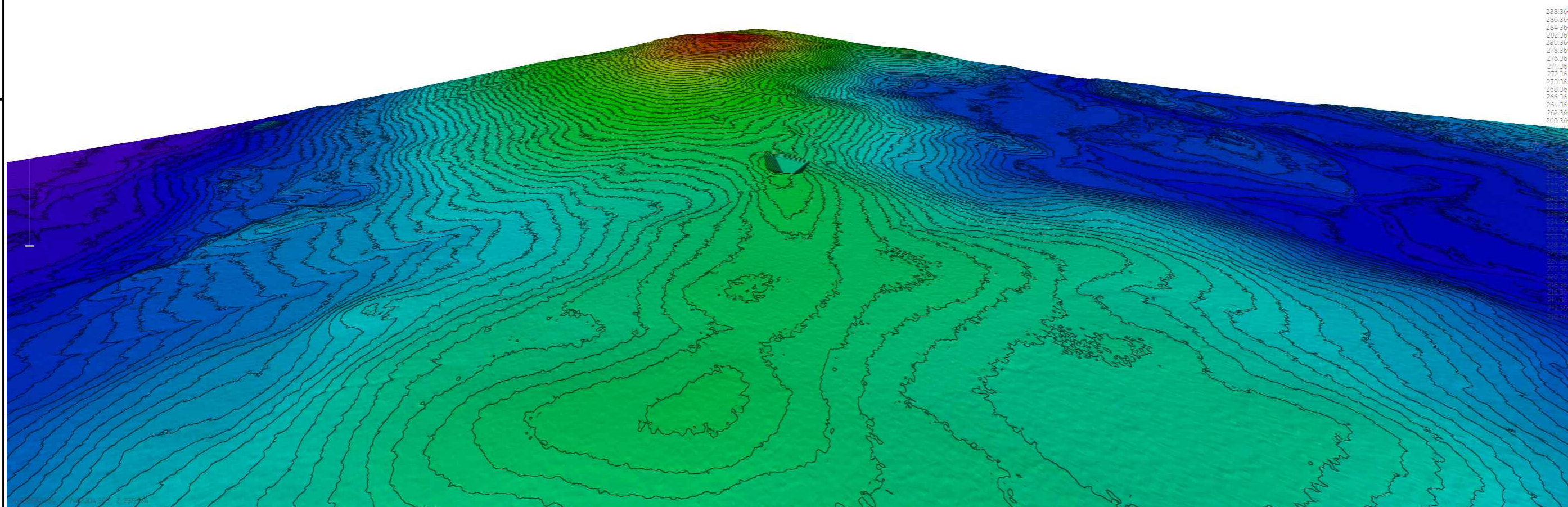



3D-näkymä koillisesta



3D-näkymä kaakosta



Pohjakartta © MML Peruskartta, kiinteistöt ja 2m korkeusmalli 03/2026 (CC BY 4.0)

K. OSAKYLI Savukoski	KORTTELITILA VALTIONMAA IV	TONNIN N. O. 742-893-13-1
PIIRUSTUSLAJI	VIRANOMAISEN MERKINTÖJÄ	
RAKENNUSOIMENPIDE Maa-aineksen otto	KOORDINAATTI- JA KORKEUSJÄRJESTELMÄ ETRS-TM35, N2000	
TILAAJA JA TYÖN NIMI METSÄHALLITUS Rova-Kattomaan kallio-alue 2026 98850 Kuosku	PIIRUSTUKSEN SISÄLTÖ JA MITTAKAAVA Maa-aineksen ottosuunnitelma Jälkitilanne 3D-näkymät	
 www.mitta.fi		
SUUN. [REDACTED]	PVM JA PIIRTÄJÄ 29.4.2026 PM	SUUNNITTELUALA, TYÖN N. O. JA PIIRUSTUKSEN N. O.
TARK.	HYV.	MUUTOS.